

MICROZONAZIONE SISMICA
G.07 Sezioni geologico-Tecniche
con indicazione zona MOPS

Scala 1:2.00

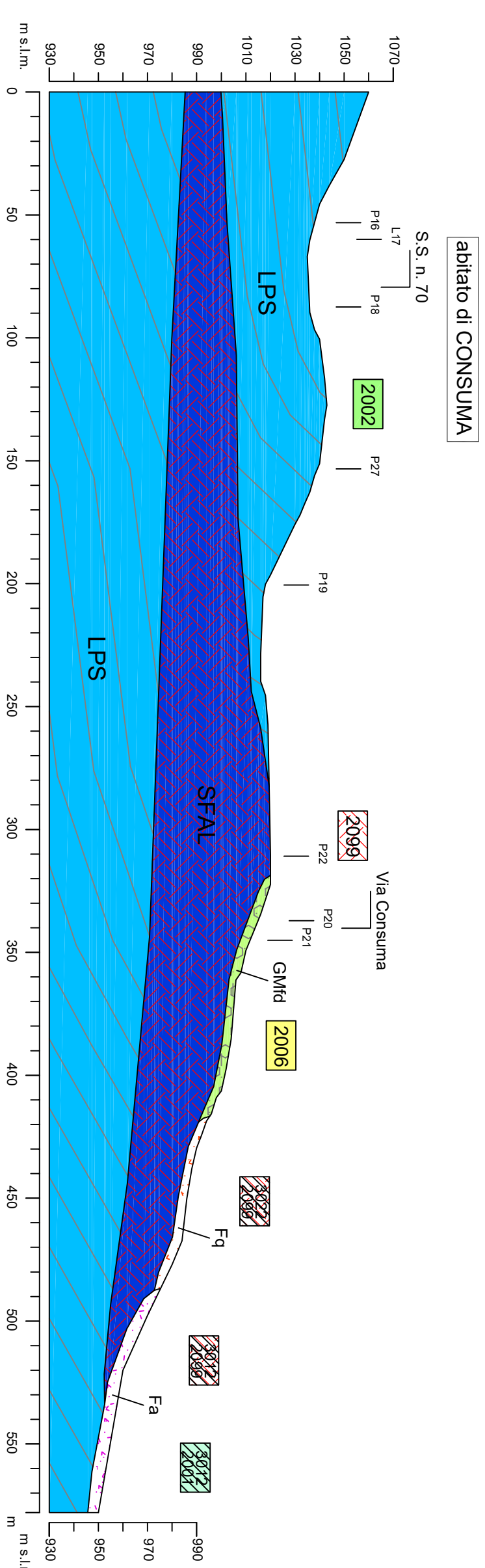
Regione Toscana
Comune di Montemignaio (AR)



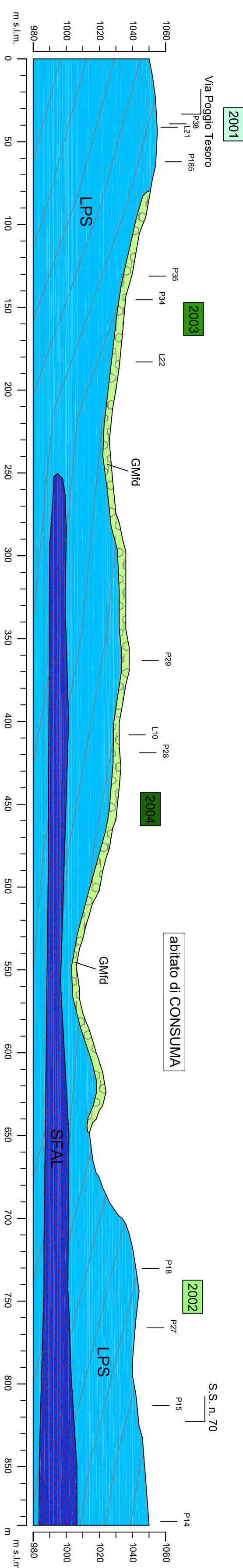
Regione	Soggetto realizzatore:	Data
Piemonte - Toscana - Sicilia	Governo di Interregione/Servizio Progetti di interregioni Bioscienze regione	Ottobre 2022

Scala 1:2.000

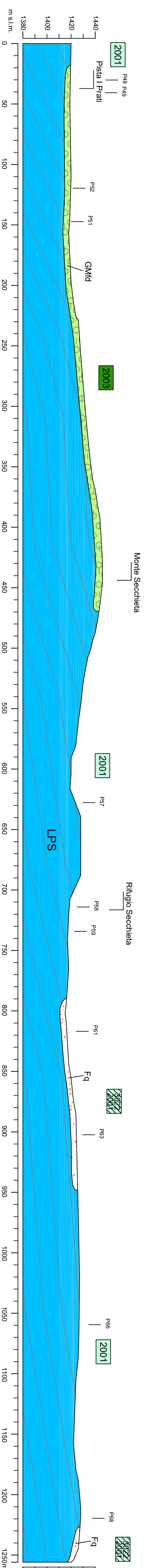
Sezione A-A



Sezione B-B



Sezione B-E



Depositi correlati a instabilità di versan

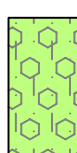


corpo di frana attiva



corpo di frana quiescente

Terreni di copertura




mf - Ghiaie limose, miscela di ghiaia, sabbia e argilla di ambiente
i falda detritica

Substrato geologico



PS - Lapidario, stratificato



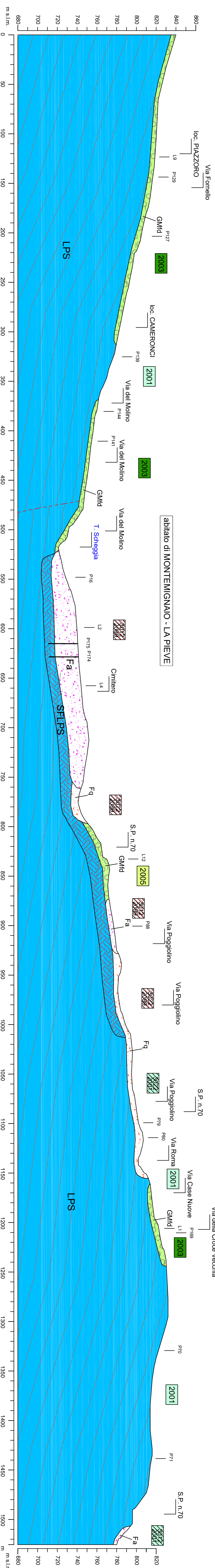
FAL - Alternanza di litotipi, fratturato / alterato

Altre notazioni

Punto di controllo lito-stratigrafico

Ubicazione indagine sismica

Sezione E-E



Sezione D-D

